


Til topps i Tveit



Velkommen til skogs!

Nok en gang har vi den store glede av å ønske velkommen til skogs – som tidligere med en samling av 10 turforslag-/mål i et splitter nytt "Til topps i Tveit"-hefte.

Årets turmål er spredt over et stort geografisk område og består av både korte og noen litt lengre turer. Ingen av turene er allikevel voldsomt krevende, så det skal være mulig for de fleste å besøke samtlige. Noen av turmålene er gjenbruk fra tidligere år – i tillegg har vi med noen helt nye. Men selv om turmålet kan være kjent, har vi forsøkt å fornye dem ved å lage nye traseer til enkelte av disse.



Heftet består av et oversiktskart som viser alle de 10 turmålene. I tillegg er hvert enkelt mål presentert for seg med en turbeskrivelse og et kartutsnitt med inntegnet turtrase. Beskrivelsen omfatter traseen, lengde og antatt gangtid, eventuelle severdigheter på veien og parkeringsmuligheter. På hjemmesiden vår turloyper.no legges den samme informasjonen tilgjengelig. Fjorårets samarbeid med Topdølen Fiskeklubb videreføres, og fiskekonkurransen "Til bunns i Tveit" er på plass i heftet. Her utfordres du til å besøke 10 ulike vann i Tveit, noe som er en gylden anledning for å "få smaken på" gleden ved fiske. Men husk; er du over 16 år plikter du å skaffe deg et gyldig "Fellesfiskekort for Kristiansand". Dette kjøpes hos Grønberg Sport.

Turene som ligger i det blåmerkede løypenettet vil ikke merkes på noen spesiell måte, men de som er utenfor vil være midlertidig merket med rosa trefliser og "Til topps i Tveit"-skilt. Sesongen starter 1. mai, og varer ut november måned. Den midlertidige merkingen, skilt og turkasser vil bli stående ute i terrenget hele sesongen før det plukkes ned igjen i desember.

De fleste turene foregår i privat utmark med parkering på private eiendommer. Uten velvilje fra den enkelte grunneier vil det være vanskelig å gjennomføre et slik turopplegg. Vis derfor hensyn når du parkerer. I tillegg ønsker vi alle å bevare naturen

ren og fin. Lite ødelegger gleden ved turen mer enn å finne andres søppel på sin vei. Derfor oppfordrer vi alle til å ta med eget søppel hjem fra turen samt søppel andre kan ha glemt eller mistet. Det er også særdeles viktig å respektere "bålforbudet" som eksisterer i perioden 15. april – 15. september. Og glem ikke at du uansett og uavhengig av årstid selv alltid har ansvaret dersom du bruker åpen flamme i skog og mark.

Vi ser frem til å møte mange glade turmenesker på jakt etter årets turmål, koder og sprellende fisk i vakre Tveit!

Noen fakta om brosjyra du nå har i hånden:

Tekst og foto: Øyvind Brennsæter, Ole-Jørgen Hasle, Torgny Bøhn, Asbjørn Andås, Carl Petter Benestad og Lars Jøran Sundsdal.

Redigering og layout: Lars Jøran Sundsdal. Utvalgte kilder: Krs. Kommune sitt temakart om lokalhistorie. Kartutsnittene som turene er vist på, er hentet fra det nye turkartet over Tveit som ble utgitt i 2018. Takk til OK Sør for lånet!

DELTAKERINFO

Det er satt opp tavler med kodeord på 10 turmål, fordelt på ulike steder i bygda. Klarer du å besøke 9 (5 for barn) av våre turmål i løpet av sesongen, er du kvalifisert til å være med i deltakerlotteriet. Men da må du registrere disse ved å sende inn skjemaet bakerst i heftet, eller bruke SjekkuT-appen til DNT.

SESONG

Starter 1. mai og slutter 30. november.

REGISTRERING

Fristen for registrering av toppturer er 15. desember.

KRAV TIL FULLFØRELSE :

Voksne: 9 av 10 turmål.

Barn/ungd. t.o.m.16 år: 5 turmål.

KART OG KOMPASS

På lengre turer er det lurt å ta med kart og kompass. Vi anbefaler turkartet "Tveit" (utgitt i 2018) som er i salg hos Joker Tveit, bokhandlere i Kristiansand og på DNT Sør sitt kontor i krysset Tollbodgata/Kirkegata.

FARE FOR SKOGBRANN

Fra 15. april til 15. september er det forbudt å gjøre opp bål (ild) i, eller i nærheten av skogsmark. Tlf brannvesen: 110

BÅNDTVANG

Hunder skal være i bånd i perioden 1. april til 20. august.



MELD FRA OM FEIL

En henstilling til alle turgåere: Meld fra om dere opplever noen feil eller mangler ved turkassene. F. eks om en bok er utskrevet, blitt våt, eller om en av turkassene eller oppslagstavlene har blitt ødelagt eller lignende. Vi er svært takknemlig for tilbakemelding på dette.

HOLD NATUREN REN

Søppel hører ikke hjemme i naturen! Ta med deg ditt eget, men også andres søppel hjem og kast i renovasjonsdunken.



SLIK MERKER VI

For at alle skal finne turmålene våre, har vi lagt ekstra arbeid i å merke skikkelig. Der hvor turmålet ligger i et eksisterende turløypenett, har vi ikke merket særskilt. Her må dere følge eksisterende merking, som alltid er blåfarget maling. Der hvor det ikke er eksisterende løypenett, har vi satt opp skilt med teksten «Til topps i Tveit», og i tillegg



har vi hengt ut midlertidig merking i form av rosa trefliser. Disse skal føre dere helt fram til turmålet.

TI PÅ TOPP I KRISTIANSANDSREGIONEN

«Ti på topp» er et godt tilrettelagt turtilbud for barn, voksne og eldre hvor det er presentert 10 ulike toppturer i Kristiansandsregionen. Det er bedriftsidrettskretsen i Vest-



Agder som er arrangør, i samarbeid med DNT Sør og lokale krefter. Tveit ILS turløypegruppe har bidratt siden 2017 med toppturene Havsyn, Geitåsen og

Rossheia. I 2020 er vår flotte topp på Drangsholt - Sjøhei valgt ut som én av de ti toppene. Dermed kan vi varmt anbefale deg å bli med på dette toppturoppet! Påmelding og mer informasjon finner du på:

<http://kristiansandregionen.tiptopp.no/>

REGISTRERINGS APP!

Turistforeningen slapp i 2018 en spennende app til mobil: DNT SjekkUT som i år også kan brukes til å registrere turene dine i «Til topps i Tveit»! Kort sagt er dette en app som viser turposter over hele landet. Du kan sjekke inn digitalt når du er på toppen. Du kan ta bilde i appen og dele i sosiale media. Og ikke minst; appen inkluderer kart og innsjekk som fungerer offline. Last ned appen i Appstore eller PlayButikk. Søk i appen etter «Til topps i Tveit 2020».



TIL BUNNS I TVEIT!

I samarbeid med Topdølen fiskeklubb lanserer vi også i år et ekstratilbud i forbindelse med årets toppturer: TIL BUNNS I TVEIT!



Dette er en konkurranse åpen for alle og regelen er enkel: Forsøk å få minst én fisk i fire av de fem utvalgte vannene i lista nedenfor, og du er med i trekningen på hovedgevinsten! I tillegg blir det premietrekning

blant alle deltagere, også om du ikke når antallet over. Husk å rapportere inn lengde/vekt på fisken og hvilken art.

Husk fiskekort! Alle vannene konkurransen gjelder, er en del av fiskekortordningen i Kristiansand. Du får kjøpt fiskekort hos Grønberg Sport i Kvadraturen. Årskort koster kun kr. 200. Barn under 16 år fisker gratis.

Skjema sender dere til Tom Otto Kjevik, Dønnestadv. 160, 4658 Tveit, eller ta bilde av skjema og send mms til 916 26 302.

Vann	Art	Lengde (evt. vekt)
Tveitvannet		
Farvannet		
Drangsholtvann		
Krogvannet		
Vesvann		

ASIKO

- vi forsyner Norge med mat



OVERSIKTSKART ALLE TURMÅL



VIS HENSYN NÅR DU PARKERER

Siden alle turene har utgangspunkt nær vei, anbefaler vi å reise miljøvennlig. Ta gjerne buss eller sykkel. Skulle du likevel velge bil, ber vi deg parkere hensynsfullt. Ikke sperr for andre biler og husk at skogsbilveier og traktorveier også må være uten hindringer, siden grunneierne fortsatt bruker disse til f.eks. skogsdrift.

TURORIENTERING

Orienteringsklubben Sør tilbyr en spennende pakke med turorientering. Postene er fordelt på fem kart, og to av disse er i Tveit; Lømslandsheia og Dønnestad. Kartpakka koster kr. 250 og kan kjøpes bl.a. hos Prix, Tveit.



GODE PÅ SAMARBEID



Alt arbeid med turløyper, toppturer og andre aktiviteter som Tveit ILs turløypegruppe driver med, koster penger. Vi har ingen faste inntekter, og baserer oss kun på prosjektmidler og stor dugnadsinnsats. I forbindelse med denne versjonen av «Til topps i Tveit» har vi imidlertid fått noen svært tiltrengte samarbeidspartnere. Takk til dere alle!

Byggmester
**LASSE
STRØMMEN**



922 02 987

joker
TVEIT - KRISTIANSAND

Våre åpningstider:
Mandag til fredag: 8-21
Lørdag: 9-21
Søndag: 10-21

Turkart over Tveit får du kjøpt hos oss!



"RØRLEGEREN I TVEIT"



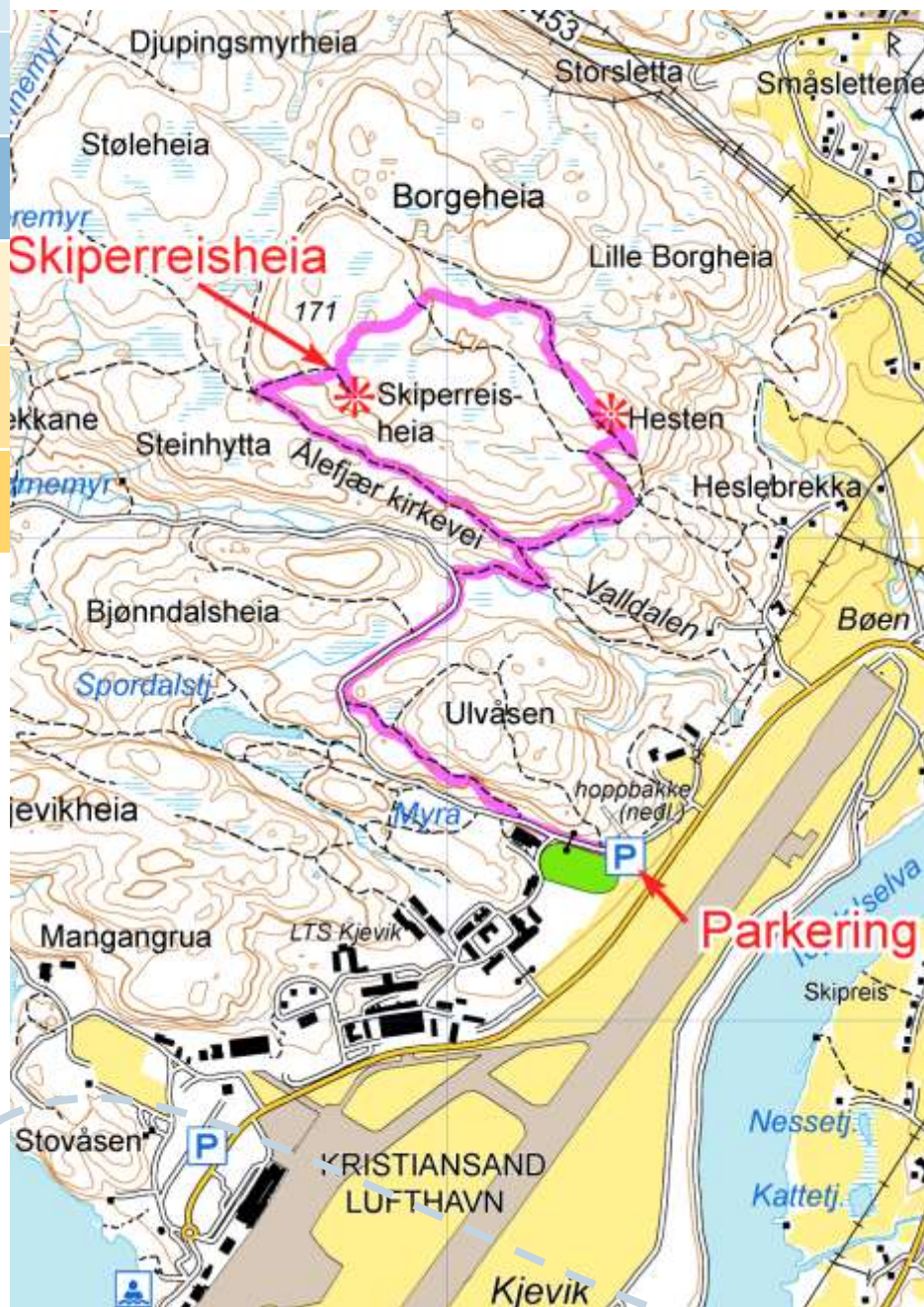
TOM TVEDT

Rørleggermester Tom Tvedt AS
Topdalsveien 173, 4658 TVEIT

Mob: 47 45 45 14 Org.nr: 989 175 238

www.tomtvedt.no tom.tvedt@gmail.com

SKIPPERREISHEIA 160 moh.





2.6 km
èn veg



2 timer
tur/retur



Moderat
stigning

Årets tur til Skiperreisheia er lagt opp som en rundtur og inkluderer et annet tidligere turmål, nemlig utkikkspunktet Hesten. Dermed får du gleden av å beskue fjorden og bygda fra to ulike steder!

Selve turen starter ved parkeringen til Idrætsplassen på Kjevik. Følg veien mot Hvalvika, men straks du kommer forbi idrettshallen, tar du av fra veien og inn på stien på høyre side. Det første partiet kan være litt sølete, men etterhvert kommer du inn på en flott skogssti. Etter ca. 250m er du ferdig med de første stigningene og ute på veien igjen. Fortsett på veien et par hundre meter. Der treffer du på et "Til topps i Tveit"-skilt som guider deg mot høyre. Etter ytterligere 200m følger du de rosa merkene skarpt til venstre hvor du etter nye 100m tar av til høyre og inn på stien som leder deg mot Hesten.

Du går her på en godt

etablert sti, og det er lagt ut planker i våte partier. Disse kan være ekstremt glatte når de er våte, så trå forsiktig – eller gå på siden! Følg stien ca. 400m i østlig retning hvor merkingen bryter skarpt til venstre. Her begynner en ny stigning, og etter å ha gått gjennom et lite skar tar du mot øst igjen opp den siste, bratte delen mot Hesten. Vel oppe kan det passe med en pause for å nyte utsikten.

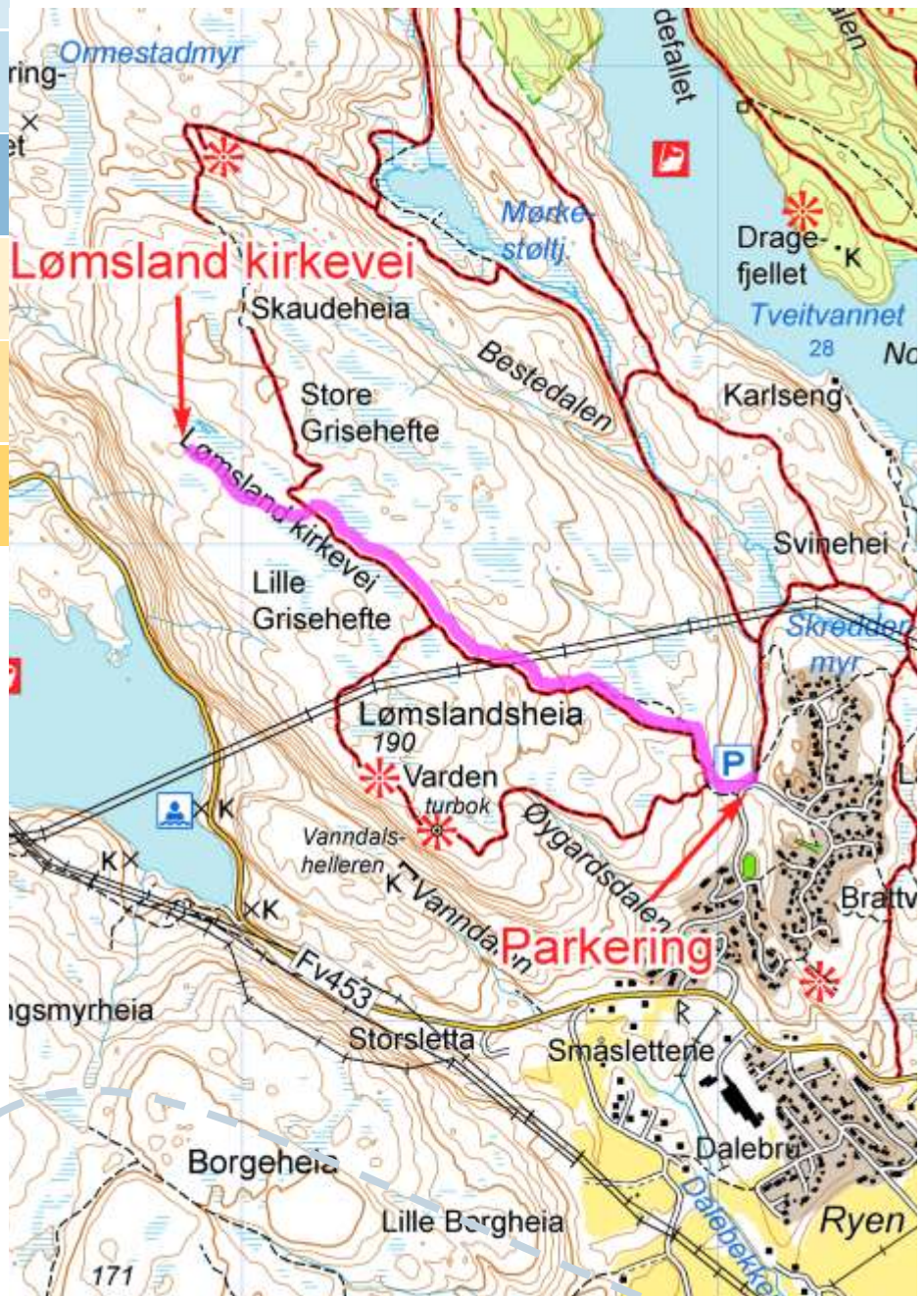
Fra Hesten følger du de rosa merkene i en nordlig retning. Turen går videre gjennom et relativt flatt, men variert kulturlandskap primært bestående av flott furuskog. Du beveger deg stort sett på deilige, myke skogsstier, men du vil også kunne

treffe noen fuktige partier. Etter å ha gått ca. 400m fra Hesten krysser du bekken på din venstre side og følger de rosa merkene i en vestlig retning oppover i lia. Disse vil lede deg mot et av de flotteste utsiktspunktene i Tveit og selve målet for turen – Skiperreisheia. Finn turkoden, finn frem niste og kaffe – og nyt!

Returen går tilbake der du kom fra, men når du kommer ned igjen til myra nord for Skiperreisheia tar du nå til venstre. Herfra er det bare å følge merkingen nedover inntil du etter ca. 1km igjen befinner deg på grusveien som tar deg tilbake til utgangspunktet for turen.



LØMSLAND KIRKEVEI 178 moh.





1,6 km
èn veg



1,5 timer
tur/retur



Moderat
stigning

Tveit Kirke er blant Sørlandets eldste kirker. I eldre tider kunne veien til kirken være lang og tøff. Man reiste med hest eller til fots. Heiene langs Topdalselva har derfor mange kjente kirkeveier etablert lenge før moderne veier ble ryddet.



Venstre: En gammel merkestein har nok sett mangt og mye passere forbi.

Lømsland kirkevei gikk fra gårdene Lømsland, Bjelle og Klepp forbi Laksemyr og opp Ytre Kleivane. Deretter fulgte den grensen mellom Klepp og Bjelle til Ormestadmyra og Hjuringfallet hvor en av fjorårets poster i Til Topps i Tveit var plassert. Kirkeveien fortsatte så over den høye heia øst for Farvannet som kalles Lømslandsheia hvor denne turen går.

Høyre: Når gresset er visnet er det lett å følge de gamle stiene.

Parker bilen ved tømmervelta i siste sving av bakken opp til Brattvoll Platå. Ta den østre løypa opp Lømslandsheia – helt til topps. Etter høyspentmastene kommer første stikryss med karttavle. Her skal du rett frem mot Skaudehei.

Følg stien bortover snaufjellet til skiltet med 'Til topps i Tveit.' Her skal du til venstre langs myrene og rydningen som kalles Store Griseheftet. Nå er du inne på det gamle tråkket og selve Lømsland kir-

kevei.

Vi har merket det gamle fotefaret innover moene frem til en av de gamle grensesteinene hvor turmålet og postkassen henger: En fin plass for pause og ettertanke. - Her har mangt et følge passert i eldre tider - på vei mot kirke og høytid, bryllup og gravferd, sorg og glede.

Dette er også fint sted å snu - i god tid før stien svinger ned mot den nye skytebanen og de bratteste liene.

På returen anbefales veien ut til høyre ved stikrysset med karttavlen - turen forbi Varen. Der er det en turbok å skrive seg inn i og en nydelig utsikt over nedre del av Tveit og Topdalsfjorden.



GYRESTOLHEIA 168 moh.





3,3 km
èn veg



2,5 timer
tur/retur



Moderat
stigning

Med en høydestigning og -reduksjon på 290m fordelt over 6,5km er nok dette årets mest kuperteturmål. Men «premien» etter strabasene er en nydelig utsikt over ytre del av Ålefjærfjorden mot Hamresanden, Hånes, Søm og Varoddbrua, og med Oksøy og Flekkerøya i det fjerne!



Selve turen starter ved parkeringen til Idrettsplassen på Kjevik. Følg veien mot Hvalvika, men rett før du kommer til den første bakken tar du stien inn til venstre og følger de rosa merkene derfra. Via et lite hogstfelt ledes du langs en liten bekk oppover i Einerdalen. Dette strekket kan det tidvis være både fuktig og glatt, og spesielt den siste biten før du kommer til Spordalstjønn kan være litt utfordrende. Her vil du også kunne se Spordalseika som fremdeles klorer seg fast oppe i lia på venstre side av stien.

Når du kommer til den vestlige siden av Spordalstjønn tar du brått av fra hovedstien og følger rosamerkene til venstre oppover i lia. Området du nå kommer inn

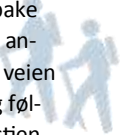
i består av store mosegrodde trær og kampesteiner noe som gir en litt trolsk stemning. Spesielt ei grønkledd gammel eik vil nok kunne gi skumle assosiasjoner når skumringen inntreffer!

Merkingen fører deg deretter ned til grusveien mot Hvalvika. Her går du ca. 20m mot høyre før merkingen påny tar deg inn i skogen på den andre siden av veien. Nå starter du på en jamn stigning som i løpet av den neste kilometeren løfter deg ca. 130m oppover i terrenget. Vel oppe tar du av stien til venstre, og ca. 15m ute på fjellknausen finner du turkassa.

Returen går tilbake på den samme stien, men ca. 50m

etter at du kommer ned det bratteste partiet, bryter du igjen av mot venstre. Nok en gang går stien i en bratt stigning, men flater ut igjen etter kun 70-80m. Herfra går turen videre på nydelige stier primært gjennom en frodig furuskog. Nå nærmer du deg straks den siste, lille stigningen før stien tar deg nedover mot grusveien igjen.

Vel nede på grusveien tar du til venstre. Du kan selvfølgelig følge denne helt tilbake til parkeringen. Men vi anbefaler at du tar av fra veien igjen etter ca. 350m og følger den rosamerkede stien som går parallelt nedover tilbake til utgangspunktet for turen.





0,8 km
èn veg



45 min
tur/retur



Svak
stigning

Denne turen går til Brattefoss, en av Tveits fineste fosser og for mange en ukjent perle ikke langt fra bebyggelsen. Med sitt 5 meter høye vannfall er den et flott syn, og kan på regntunge høstdager være både vill og voldsom på sin vei mot Tveitvannet og Topdalselva.



du over, men vær forsiktig på regnfulle dager - det kan være mye vann og glatte steiner. Snart er du fremme i neste stikryss. Herfra er turmulighetene mange, men vi skal ned til venstre. Kanskje hører du allerede brusert fra fossefallet? Fortsett nedover stien så får du straks Brattefoss og målet for turen på venstre siden. Et flott og vakkert skue! Men pass på - det er bratt ute på kanten.

Merk at denne turen er en av årets korteste turer og passer for barn og mindre føtter. Langs løypa og i umiddelbar nærhet er det også mye spennende å se og utforske.

Parker bilen ved tømmervelta i siste sving før toppen av Brattvollsheia. Følg driftsveien innover til første stikryss. Herfra tar du ned til høyre langs bekken mot den lille broa i enden av Hestemyr.

Broa laget Turgruppa i 2019 av gamle løypeskilt. Test deg selv og sjekk hvor mange stedsnavn du kjenner. Har du vært på tur til alle disse stedene i Tveit?

Etter broa går ferden videre over Svinehei og til høyre i neste stikryss langs høyspentlinja. Nede ved Skreddermyr møter du igjen bekken som kommer helt inne fra Krogtjønn og Mørkestøltjønn. Denne krysser

Vi anbefaler to avstikkere herfra: enten videre ned mot Tveidevann hvor du kan se restene etter Tveits eldste skytebane. Eller oppover stien og ut til venstre for å besøke Skredderhelleren – en av områdets største og flotteste hellere.



FLØYEN 136 moh.





1,3 km
èn veg



1 timer
tur/retur



Moderat
stigning

I den bratte lia sør for Krågebuveden og Krågebuhelleren stikker det ut en liten åsrygg der jordsmonnet er så tynt at trærne står glissent, og åpent berg dominerer. På denne lille åpne flekken i et ellers skogkledt landskap, står det en liten vindanviser i jern. Den har inskripsjonen S.O.B 1922. Dette er initialene til Severin Olsen Boen. Dette var sønn av Otto Olsen som etablerte smie på Krageboen i 1877. Severin Olsen Boen utvandret antagelig til Amerika i 1914. Vindanviseren er trolig laget i familiens smie som et minne i anledning at Severin kom hjem på besøk i 1922.

Turen til vindanviseren på Fløyen starter ved parkeringsplassen på

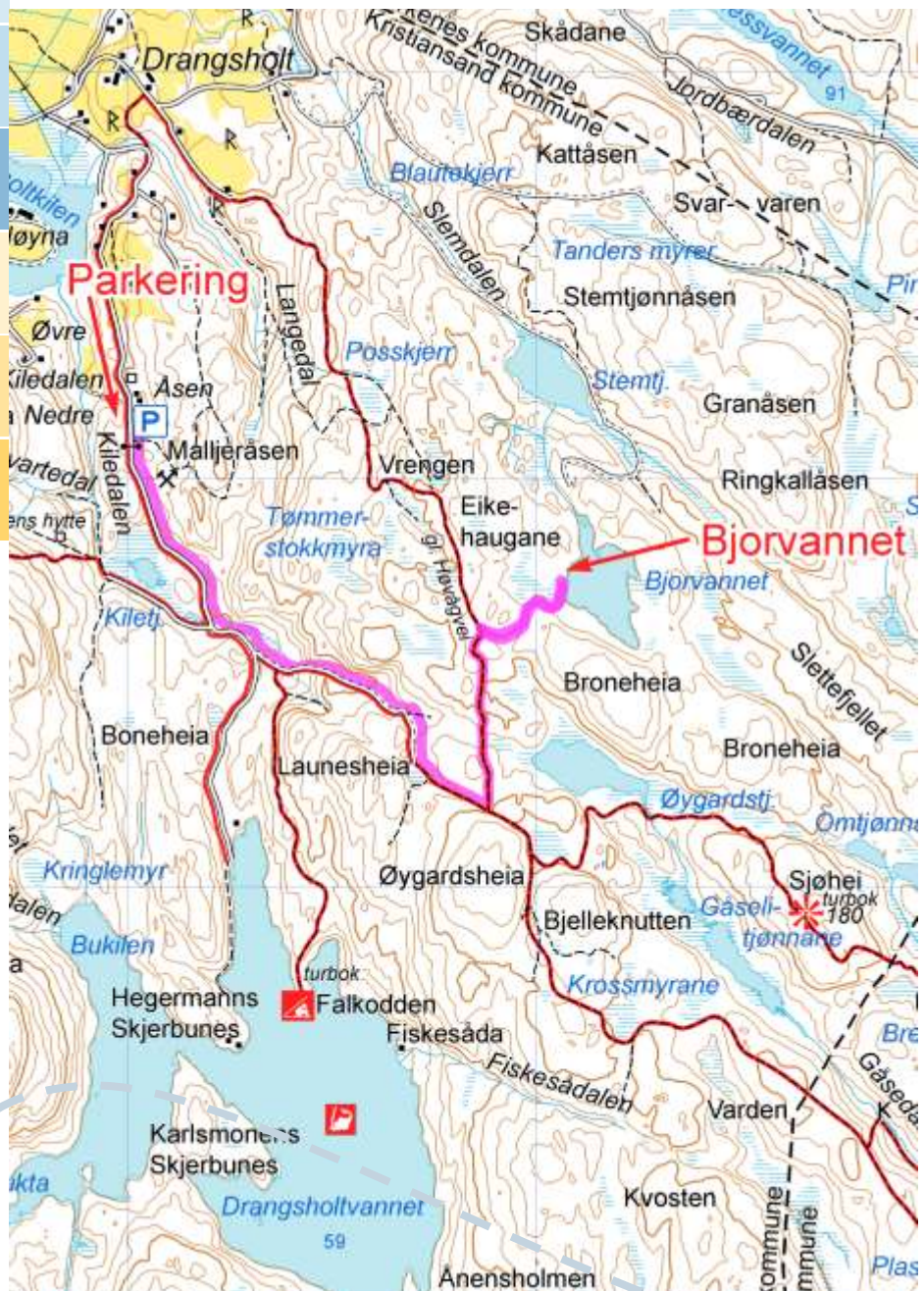


Tveit Frikirke. De første to-tre hundre meterne følges den merkede turstien mot Guritjønn. Men allerede når man kommer opp på driftsveien som svinger til venstre mot Guritjønn, går vi i stedet den gamle hulveien rett opp lia. Etter hvert svinger vi til høyre og følger delvis gamle tråkk i retning

Fløyen. Vel framme kan niste og kaffe nytes sammen med god utsikt både oppover og nedover i Topdalen. Rett ned lia ses verkstedet til Ole Ottosen og Sønnner AS.



BJORVANNET 150 moh.





2,5 km
èn veg



1,5 time
tur/retur



Moderat
stigning



Bjorvann i Drangsholtskogen er en liten «perle» som ikke så mange har besøkt, da det ligger litt utenfor løypenettet.

Turen starter ved bommen på vei til Drangsholtvann. Her er det fint å parkere og første del av turen går langs traktorveien inn mot Drangsholtvann. Turen går langs det som er gamle Høvågvei, så følg skilting mot Urdalen. Det er en del stigning til å begynne med. Etter ca 1,5 kilometer kommer du til et skilt som peker mot Drangsholt. Her tar du til venstre og følger stien i 600 – 700 meter til du kommer

til et «Til topps i Tveit» som peker mot høyre. Herfra er det merket med rosa merkefliser. Følg disse og etter drøye 200 meter vil du se Bjorvann foran deg. Følg merkingen videre fram til turkassa som ligger på en høyde like ved vannet. Turen går i variert skogsterreng, og noen steder kan det være litt fuktig så godt skotøy er å anbefale.

Du kan følge samme vei tilbake til utgangspunktet, eller om du ønsker å gjøre turen til en rundtur følger du merket løype mot Drangsholt når du er tilbake ved «Til topps i Tveit skiltet»



Husk! 2% kjøpeutbytte
i Coop Sar-Vest

STORE SVARTEBERG 210 moh.





2,7 km
èn veg



2,5 timer
tur/retur



Moderat
stigning



Velkommen til et idyllisk og flott utsiktspunkt i Sannesheia over Kjevik og Topdalsfjorden. Det er mulig å starte topturen fra alle startpunktene inn i Sannesheia. Fra Nordsida, Egerhei, Mollkleivveien og fra Buestad, og alle løypene er godt merket.

Anbefalt rute går fra

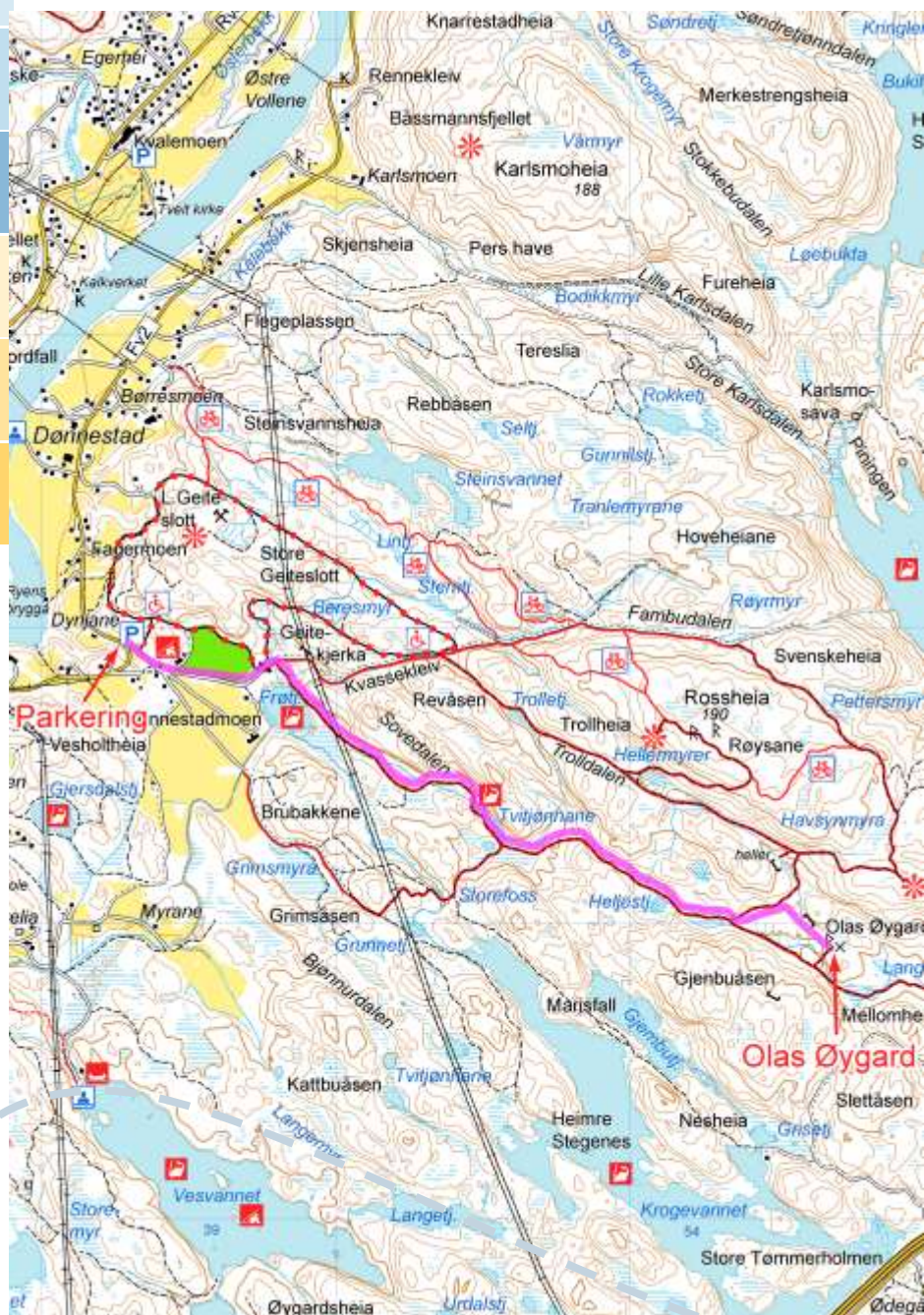
Mollkleivveien og inn forbi Guritjønn. Det er ryddet en rundløype ut til Store Svarteberg og løypen er også merket med rosa trefliser. Nyt en fantastisk utsikt og ta en rast etter en jevn oppstigning fra Solsletta. Det er mulig å fortsette turen inn til Heietjønn og ta turen derfra ned til Solsletta eller Nordsida.

Er du tidlig «på an» på morgenen så er det gode muligheter for å se storfugl som røy og tiur i dette området.

Store Svarteberg er et fjell, bratt sørvendt fjellside og under her ligger Svartebergmyrene.



OLAS ØYGARD 65 moh.





3 km
èn veg



2 timer
tur/retur



Svak
stigning

Olas Øygard ligger sør-vest for Havsyn. I følge 'Koppskatt-mantallet' var det fast boplass her i 1645. Her omtales 'Ola Retterstøl og hans qvinde' som oppsittere på plassen.

Man regner med at det var denne Ola som gav gården Retterstøl kallenavnet Olas Øygard . I dag finnes her kun noen rydningsrøyser og fire hjørnesteiner som ser ut til å stamme fra ei løe.

Parker bilen ved lysløypa på Dønnestad, og følg den 'nedre' blåløypa inn forbi Frøtjønn. Lik årets post på Lømslandsheia følger du også her en av de gamle kirkeveiene i Tveit – kalt nett-opp *Kirkeveien fra Olas Øygard*. Ved den største av Tvitjønnane - som du snart får på venstre side - kan man under brattheia på nordsiden av tjønna, finne rester etter denne gamle veitraseen. Du følger blåløypa inn mellom tjønnene og videre langs kirkeveien rett fram og opp kleiva mot Hel-

jestjønn. Nyt utsikten og idyllen langs vannet mens du fortsetter frem til stikryset hvor du kan ta opp mot Havsyn. Gå nett-opp i den retningen. Etter

kort tid vil du se rosa merking som tar av i retning Olas Øygard. Den siste biten går du langs en flott, gammel eikeskog som står i den bratte lia til venstre for deg. Under et par bratte overheng i den samme lia er det antatt å være to gamle boplasser.

Følg rosa merker videre, så er du straks fremme: en fin plass for en pause, en historisk plass for å



nyte skogens ro.

Kilder:

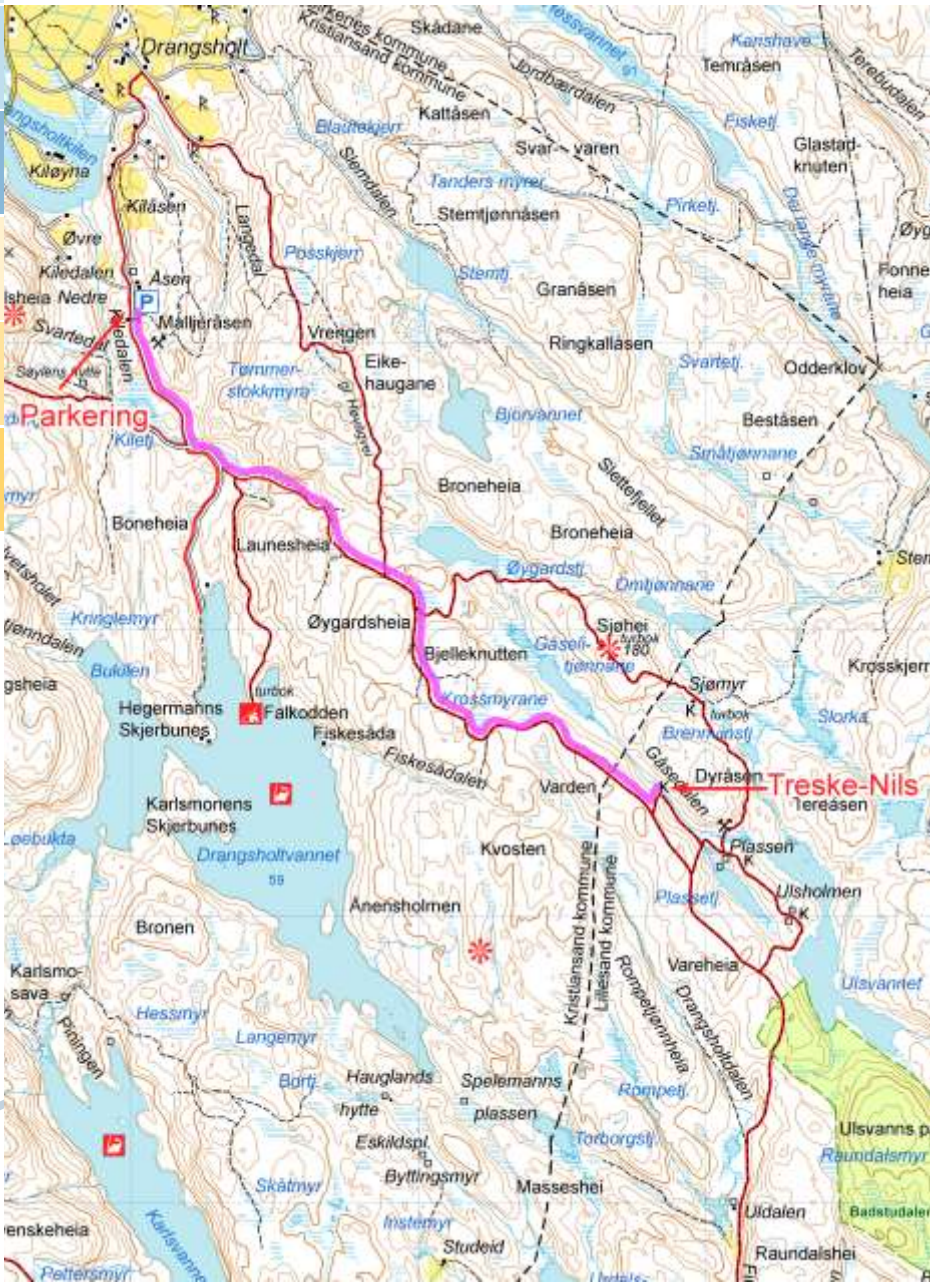
Kirkeveier i Tveit av Petersen og Stylegard i Tveit Historielags Årsskrift nr.14 2003

Turkart

Tveit utgitt av OK Sør i samarbeid med Tveit Historielag i 1995
Kulturminnesok.no



TRESKE-NILS 115 moh.





3,1 km
èn veg



2 timer
tur/retur



Moderat
stigning

I Gåselidalen på Drangsholtskogen ligger en severdighet som skiller seg fra de fleste andre du har sett. Her står minnesteinen etter Nils Olsen, eller Treske-Nils som han ble kalt på folkemunne. Treske-Nils omkom på vei fra Drangsholt til Sjømyr jula 1933. Turløypegruppa har merket og skiltet helt fram til minnesteinen, så flere skal få muligheten til å finne denne severdighe-

ten. Ved minnesteinen henger det en plakater med mer informasjon og historie om Treske-Nils. Der kan du også se et bilde av ham.

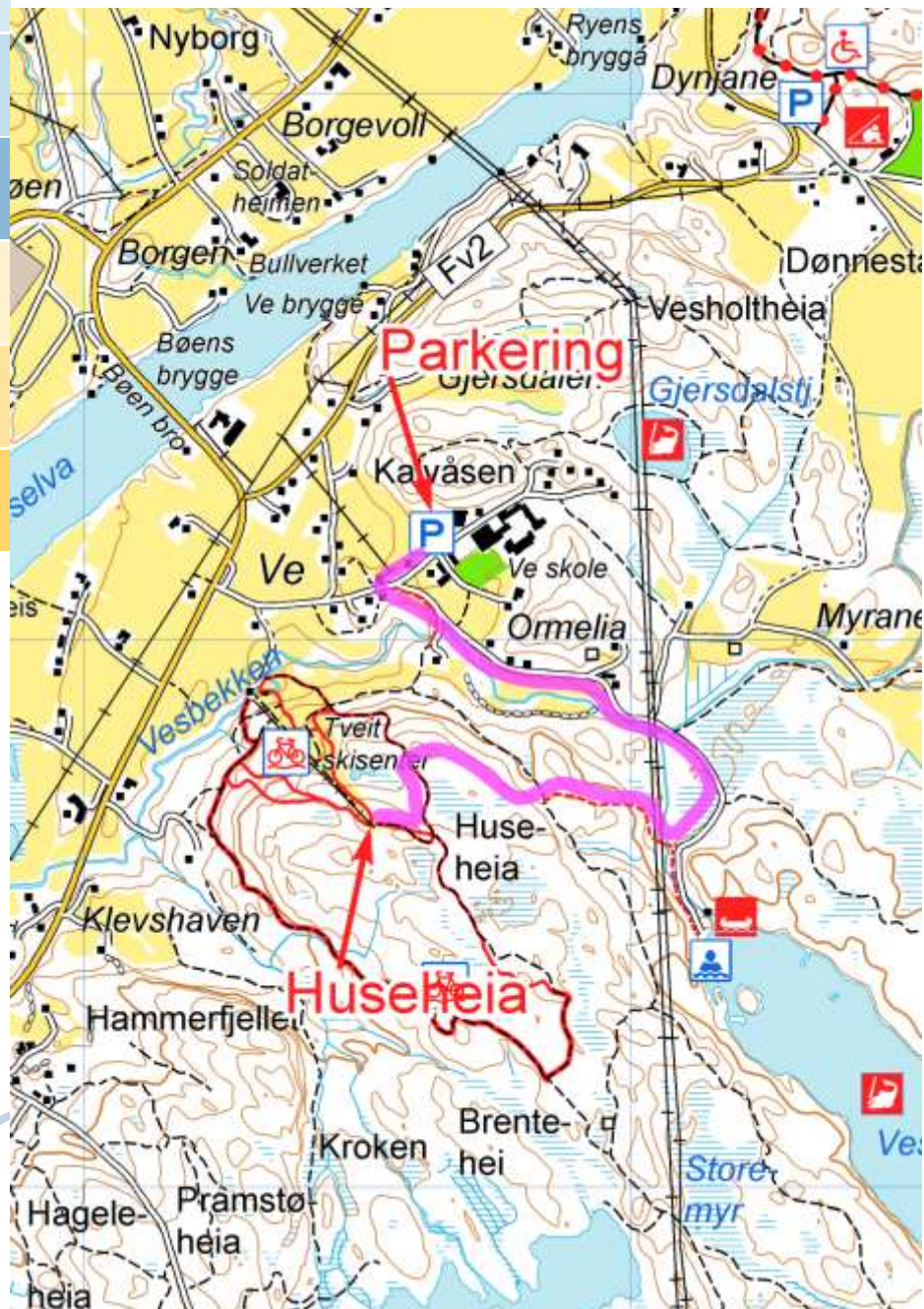
Turen starter ved bommen på vei til Drangsholtvann. Her er det fint å parkere, og første del av turen går langs traktorveien inn mot Drangsholtvann. Turen går langs det som er gamle Høvåg-

vei, så følg skilting mot Urdalen. Det er en del stigning til å begynne med, men når man kommer på toppen ved Øygardstjønn er det verste unnagjort. Følg de blå merkene til det er skiltet ned til venstre til minnesteinen. Når du kommer ned til bekken ligger minnesteinen på andre siden. Selve minnesteinen er ikke mer enn 10-15 cm høy, men står på et

fint oppbygget fundament.



HUSEHEIA 93 moh.





1,7 km
èn veg



1,5 time
tur/retur



Moderat
stigning

Huseheia knauser 93 meter over havet. Du tenker kanskje at det er en topp du aldri har hørt om. Men sannsynligvis har du kastet et blick mot nettopp denne toppen på fine vinterdager når Tveit ski-

som tar av til høyre på bakketoppen da du kjørte opp til skolen. Gå videre til asfaltveien går over til grus. Når grusveien krysser den store myra, er det like før du skal ta av til høyre. Se etter rosa mer-

ken. Snart er du på toppen av Huseheia der vårt turmål er.

Til slutt litt om skisenteret: Anlegget ble påbegynt i 1972 av entusiaster fra Ve skole. Anlegget fikk skitrekke og teknisk utstyr

inkludert snøproduksjon og løypeprepareringsutstyr i 1985. Skitrekket ble offisielt åpnet den 6. januar 1986. Anlegget driftet bra frem til 1990, men grunnet mange grønne vintre var det laber aktivitet de neste ti årene. Anlegget ble overført til Tveit Idrettslag i 1997, og de står i dag som



senter er i drift. Skisenteret ligger nemlig i nordvesthellingen av Huseheia. Like bak toppen av skitrekket finner du øverste punktet på Huseheia.

Turen til Huseheia starter ved Ve skole. Her er det god plass til parkering. Gå veien inn mot Vesvann

ker som viser vei opp en traktorvei til høyre. Du må krysse en liten bekk og så bærer det oppover den bratte traktorveien. I første T-kryss fortsetter den rosamerkede løypa rett fram og snor seg oppover til du til slutt når sykkelløypene fra slalombak-

eneste eier av anlegget. Anlegget har de senere årene blitt oppgradert med betydelig økt snøproduksjonskapasitet, flere og mer fleksible maskiner samt generell oppjustering. I 2012/2013 var det 94 driftsdager i anlegget.



REGISTRERINGSKORT

Premiering:

Ved sesongslutt vil vi foreta en trekning blant alle som har sendt inn kupongene pr. post, sendt oss kodeordene på e-post eller skrevet seg inn i gjesteboka på mobilappen DNT SjekkUT (gratis).



Send kupongen til: Tveit IL v/Lars J Sundsdal, Solsletta 4, 4658 Tveit.

Eller samle kodene og send til lars-sundsdal@hotmail.com

TURMÅL	DATO	KODE
SKIPPERREISHEIA		
LØMSLAND KIRKEV.		
GYRESTOLHEIA		
BRATTEFOSS		
FLØYEN		
BJORVANNET		
STORE SVARTEBERG		
OLAS ØYGARD		
TRESKE-NILS		
HUSEHEIA		

NAVN:TLF:

ADRESSE:

POSTNR.: STED: