


Til topps i Tveit



2021

Velkommen til skogs!

Naturen er heldigvis alltid åpen, så velkommen ut til nok en runde med «Til topps i Tveit».

Året 2020 ble spesielt for alle da praktisk talt hele samfunnet stengte ned. Utfordringene var mange, men et lyspunkt i hverdagen var at flere fikk opp øynene for den fantastiske naturen vi er så heldige å ha rundt oss i Norge! Det gjaldt selvfølgelig også her i Tveit, og aldri før har Turløypegruppa truffet på så mange turgåere i løypenetet. I så måte ble fjorårets sesong en stor suksess og den mest besøkte utgaven i rekken. Dessverre kan det se ut som om 2021 på mange måter blir som i fjor. Gleden er derfor stor over å kunne presentere en ny utgave av «Til topps i Tveit» som kanskje kan være med på å lette hverdagen for den enkelte.

Årets utgave skiller seg lite fra tidligere år. Vi presenterer 10 ulike turmål hvor noen er nye og andre er hentet frem igjen fra «arkivet». Noen turmål ligger i tilknytning til den blåmerkede traseen, andre igjen utenfor. Disse merkes spesielt med rosa treflisser og «Til topps i Tveit»-skilt. Lengden og vanskelighetsgraden på turene er av varierende karakter slik at det skal være noe for enhver. Ved tur-

målet finner du den unike turkoden du må ta vare på. Av smittevernhensyn er det ikke lagt ut turbøker ved turmålene. Bruk derfor «SjekkUt»-appen til turistforening-

en for registrering og/eller skriv ned turkode og send inn ved sesongens slutt.

Vi viderefører suksesssamarbeidet med Topdølen Fiskeklubb.

Tveit har flere

vann hvor både ørret og abbor er bitevillige. Fem av disse er plukket ut til en «Til bunn i Tveit»-konkurranseser med mulighet for premiering. Så med et fiskekort fra Grønnberg Sport i ene hånda og fiskestang i den andre står opplevelsene i kø og venter for både kropp og sjel.

Økt turaktivitet vil kunne gi økt belastningen for grunneierne. Uten velvilighet fra disse vil det være vanskelig å gjennomføre «Til topps i Tveit». Vis derfor hensyn både med tanke på parkering og bruk av privat grunn. Ta med deg både egen og eventuell andres søppel. Respekter også bålforbudet som gjelder i perioden 15. april til 15. september.

GOD TUR! Vi gleder oss til å se både nye og gamle turgåere på jakt etter turmål og fiskeopplevelser i årets utgave av «Til topps i Tveit».



Noen fakta om brosjyra du nå har i hånden:

Tekst og foto: Ole-Jørgen Hasle, Torgny Bøhn, Asbjørn Andås, Egil Dalene, Richard Aasrum og Lars Jøran Sundsdal.

Redigering og layout: Lars Jøran Sundsdal. Utvalgte kilder: Krs. Kommune sitt temakart om lokalhistorie. Kartutsnittene som turene er vist på, er hentet fra det nye turkartet over Tveit som ble utgitt i 2018. Takk til OK Sør for lånet!

DELTAKERINFO

Det er satt opp tavler med kodeord på 10 turmål, fordelt på ulike steder i bygda. Klarer du å besøke 9 (5 for barn) av våre turmål i løpet av sesongen, er du kvalifisert til å være med i deltakerlotteriet. Men da må du registrere besøkene ved å sende inn skjemaet bakerst i heftet, eller bruke SjeckUT-appen til DNT.

SESONG

Starter 24. april og slutter 30. november.

REGISTRERING

Fristen for registrering av toppturer er 15. desember.

KRAV TIL FULLFØRELSE :

Voksne: 9 av 10 turmål.

Barn/ungd. t.o.m.16 år: 5 turmål.

KART OG KOMPASS

På lengre turer er det lurt å ta med kart og kompass. Vi anbefaler turkartet "Tveit" (utgitt i 2018) som er i salg hos Joker Tveit, bokhandlere i Kristiansand og på DNT Sør sitt kontor i krysset Tollbodgata/Kirkegata.

FARE FOR SKOGBRANN

Fra 15. april til 15. september er det forbudt å gjøre opp bål (ild) i, eller i nærheten av skogsmark. Tlf brannvesen: 110



BÅNDTVANG

Hunder skal være i bånd i perioden 1. april til 20. august.

MELD FRA OM FEIL

En henstilling til alle turgåere: Meld fra om dere opplever noen feil eller mangler ved turkassene. F. eks om en bok er utskrevet, blitt våt, eller om en av turkassene eller oppslagstavlene har blitt ødelagt eller lignende. Vi er svært takknemlig for tilbakemelding på dette.

HOLD NATUREN REN

Søppel hører ikke hjemme i naturen! Ta med deg ditt eget, men også andres søppel hjem og kast i renovasjonsdunken.



SLIK MERKER VI

For at alle skal finne turmålene våre, har vi lagt ekstra arbeid i å merke skikkelig. Der hvor turmålet ligger i et eksisterende turløypenett, har vi ikke merket særskilt. Her må dere følge eksisterende merking, som alltid er blåfarget maling. Der hvor det ikke er eksisterende løypenett, har vi satt opp skilt med teksten «Til topps i Tveit», og i tillegg



har vi hengt ut midlertidig merking i form av rosa trefliser. Disse skal føre dere helt fram til turmålet.

TI PÅ TOPP I KRISTIANSANDSREGIONEN

«Ti på topp» er et godt tilrettelagt tilbud for barn, voksne og eldre, hvor det er presentert 10 ulike topturer i Kristiansandsregionen. Det er bedriftsidrettskretsen i Vest-Agder som er arrangør, i samarbeid med DNT Sør og lokale krefter. Tveit ILs turløypegruppe har bidratt i 2017-2020 med topturene Havsyn,

Geitåsen, Rossheia og Sjøhei. I 2021 er Lille Ravnås og Varen valgt ut som to av de ti toppene. Dermed kan vi varmt anbefale deg å bli med på dette topturopplegget! Påmelding og mer informasjon finner du på:

<http://kristiansandregionen.tiptopp.no/>

REGISTRERINGSAPP!

Turistforeningen slapp i 2018 en spennende app til mobil: DNT SjekkUT som lår også kan brukes til å registrere turene dine i «Til topps i Tveit»! Kort sagt er dette en app som viser turposter over hele landet. Du kan sjekke inn digitalt når du er på toppen. Du kan ta bilde i appen og dele i sosiale media. Og ikke minst; appen inkluderer kart og innsjekk som fungerer offline. Last ned appen i Appstore eller PlayButikk. Søk i appen etter «Til topps i Tveit 2021».

NB: Pga driftsproblemer vil trolig ikke appen fungere i starten av sesongen!



TIL BUNNS I TVEIT!

I samarbeid med Topdølen fiskeklubb lanserer vi også i år et ekstratilbud i forbindelse med årets toppturer: TIL BUNNS I TVEIT!

Dette er en konkurranse åpen for alle og regelen er enkel: Forsøk å få minst én fisk i



fire av de fem utvalgte vannene i lista nedenfor, og du er med i trekningen på hovedgevinsten! I tillegg blir det premietrekning blant alle deltagere, også om du ikke når antallet over. Husk å rapportere inn lengde/vekt på fisken og hvilken art.

Husk fiskekort! Alle vannene konkurransen gjelder, er en del

av fiskekortordningen i Kristiansand. Du får kjøpt fiskekort hos Grønberg Sport i Kvadraturen. Årskort koster kun kr. 200. Barn under 16 år fisker gratis.

Skjema sender dere til Tom Otto Kjevik, Dønnestadv. 160, 4658 Tveit, eller ta bilde av skjema og send mms til 916 26 302.

Vann	Art	Lengde (evt. vekt)
Tveitvannet		
Farvannet		
Drangsholtvann		
Krogvannet		
Vesvann		

ASIKO

– vi forsyner Norge med mat



OVERSIKTSKART ALLE TURMÅL




VIS HENSYN NÅR DU PARKERER

Siden alle turene har utgangspunkt nær vei, anbefaler vi å reise miljøvennlig. Ta gjerne buss eller sykkel. Skulle du likevel velge bil, ber vi deg parkere hensynsfullt. Ikke sperr for andre biler og husk at skogsbilveier og traktorveier også må være uten hindringer, siden grunneierne fortsatt bruker disse til f.eks. skogsdrift.

TURORIENTERING

Orienteringsklubben Sør tilbyr en spennende pakke med turorientering. Postene er fordelt på åtte kart, og to av disse er i Tveit; Dyreparken vest og Hamrevann. Kartpakka koster kr. 280 og kan kjøpes bl.a. hos Prix, Tveit.



GODE PÅ SAMARBEID



Alt arbeid med turløyper, toppturer og andre aktiviteter som Tveit ILs turløypegruppe driver med, koster penger. Vi har ingen faste inntekter, og baserer oss kun på prosjektmidler og stor dugnadsinnsats. I forbindelse med denne versjonen av «Til topps i Tveit» har vi imidlertid fått noen svært tiltrengte samarbeidspartnere. Takk til dere alle!



Våre åpningstider:
Mandag til fredag: 8-21
Lørdag: 9-21
Søndag: 10-21

Turkart over Tveit får du kjøpt hos oss!



"RØRLEGGEREN I TVEIT"



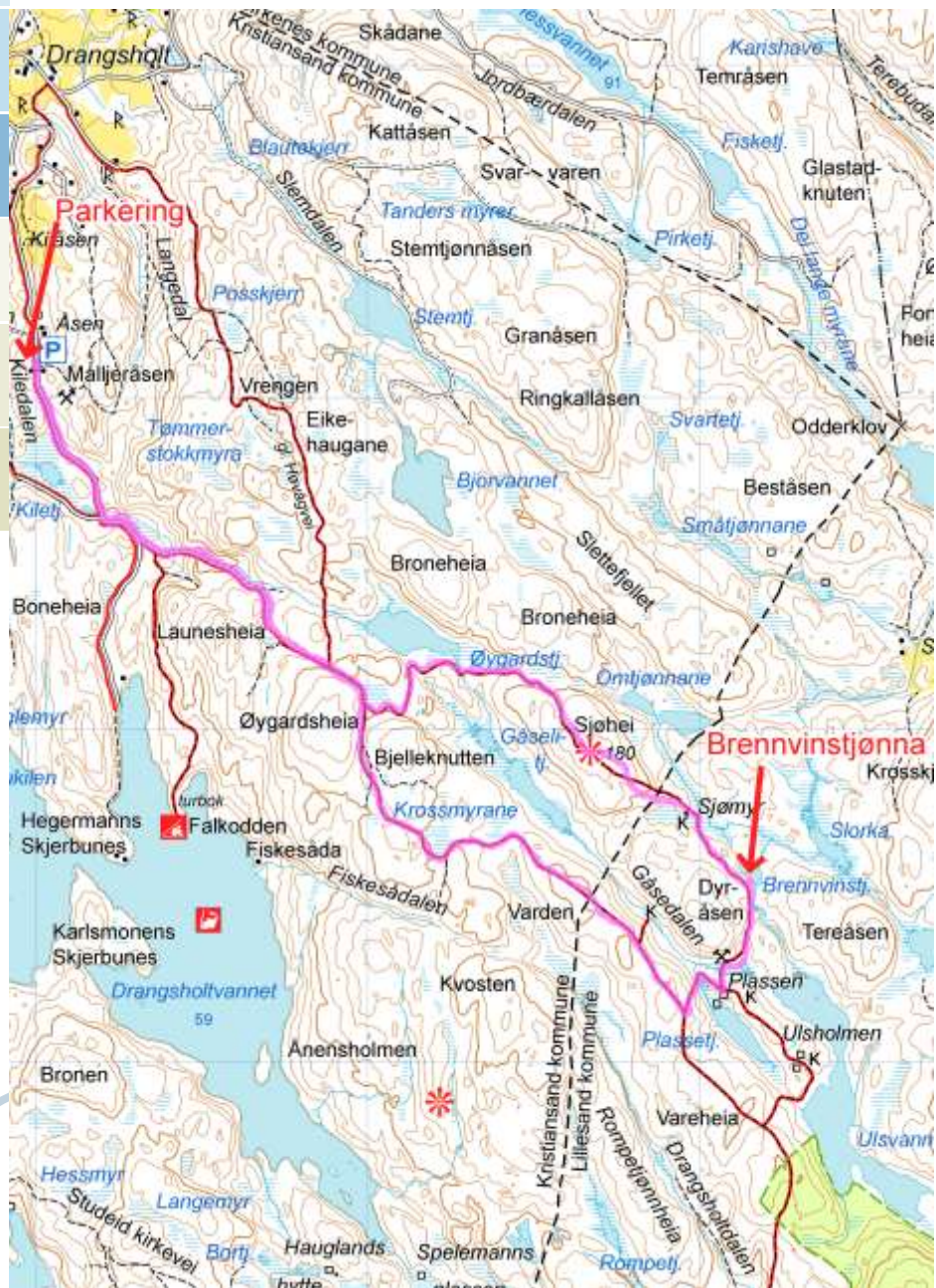
TOM TVEDT

Rørleggermester Tom Tvedt AS
Topdalsveien 173, 4658 TVEIT

Mob: 47 45 45 14 Org.nr: 989 175 238

www.tomtvedt.no tom.tvedt@gmail.com

BRENNVINSTJØNNA 128 moh.





3,2 km
èn veg



2,5 timer
tur/retur



Moderat
stigning

Rett på andre siden av kommunegrensa til Lillesand, mellom Sjømyr og Plassen, ligger et lite tjern med det særegne navnet Brennvinstjønn. Opphavet til navnet vites ikke, men det kan jo gi noen og enhver ulike assosiasjoner. Turen er lagt opp som en rundtur via Plassen. Men i perioder hvor beveren gjør sitt for å stenge av for normal ferdsel over myra nord for Plassen, er det vel så fint å gå tur/retur.

Fra parkeringsplassen ved Åsen følger du traktorveien og skiltingen mot Urdalen til der den ender ved tømmervelta. Deretter fortsetter du opp lia, og etter ca. 800m tar du til venstre i stikryset mot Sjøhei. Fra Sjøhei fortsetter du videre til Sjømyr, og etter ytterligere 300m finner du et «Til topps i Tveit»-skilt som peker til venstre. Herfra følger du de rosa treflisene ca. 25m hvor målet for turen og turkoden befinner seg. Legg deg

ned i lyngen og nyt stillheten og livet ved denne lille idyllen.

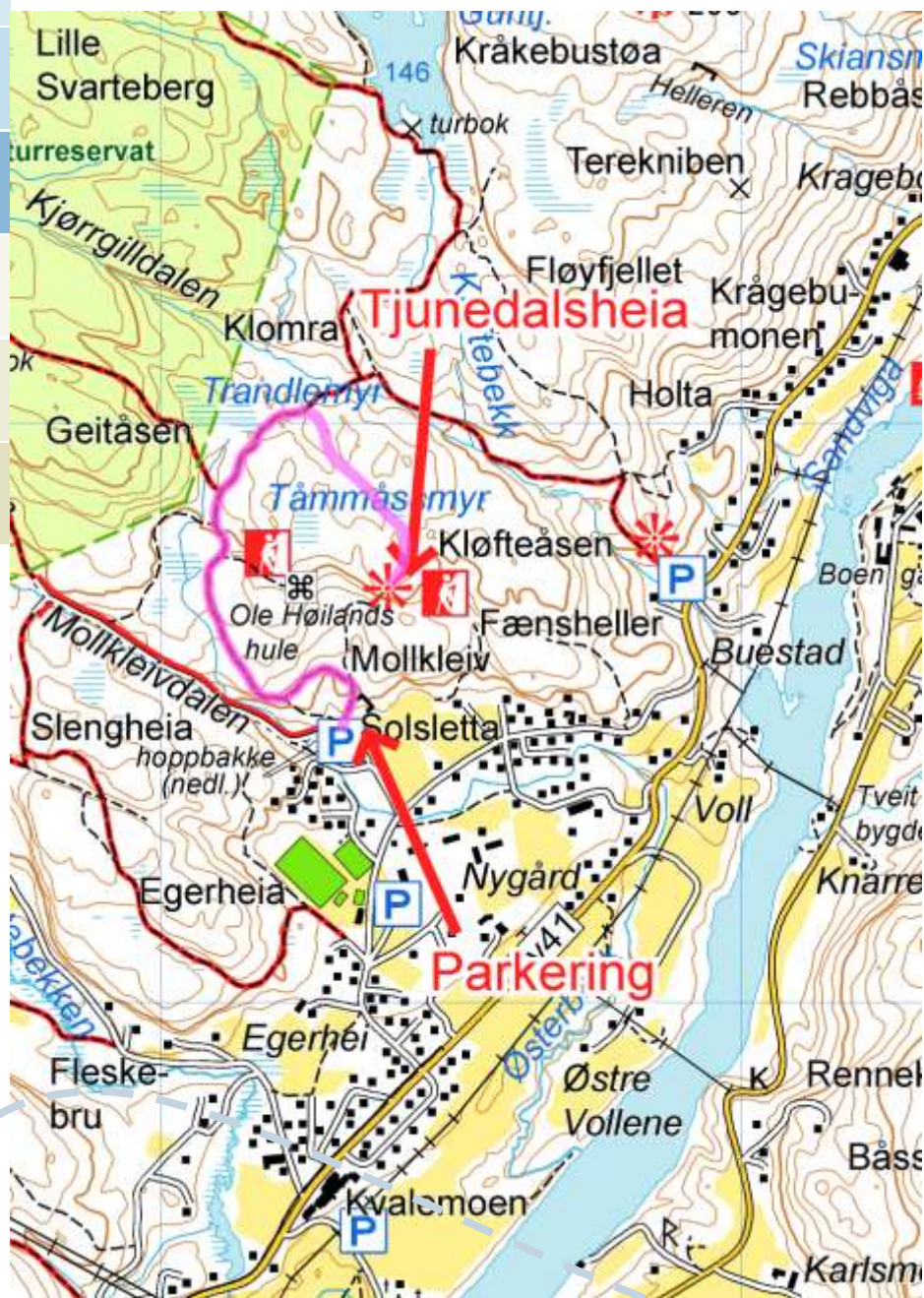
Returen anbefales via Plassen som ligger knappe 400m videre i sørlig retning i den blåmerkede løypa. Når du kommer frem til Plassen tar du til høyre i stikryset, og etter drøyt 100m fra stikryset tar du oppover i lia mot Gamle Høvågvei. Her er det noe bratt, men ved hjelp av gode sko, tau

som er montert oppover i lia og pågangsmot er stigningen allikevel en overkommelig affære. Vel oppe på Gamle Høvågvei får du pusten tilbake, tar nok en gang til høyre i stikryset og følger stien tilbake mot utgangspunktet for turen på Åsen.

Gamle Høvågvei er en gammel ridesti som forbandt bebyggelsen på Drangsholt med gårdene i Uldalen og videre mot Vallesverd i Lillesand Kommune. Ferdselsåren er forsøkt brakt frem i dagen og merket av Turløypegruppa. Og selv om hele traseen er vond å påvise helt nøyaktig, er det flere steder både merkesteiner og tydelige spor av en hulveg som viser hvor folk og fe har gått. Den eksakte alderen på veien er uvisst. Men gravhauger datert til jernalderen tett på veien både på Drangsholt- og Urdalensiden kan bety at ferdselsveien ble benyttet allerede lenge før vår tidsregning.



TJUNEDALSHEIA 115 moh.





1,3 km
èn veg



1 time
tur/retur




Moderat
stigning

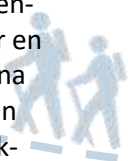
Turen starter fra parkeringsplassen ved Mollkleivveien. Ta ruten mot Guritjønn. På veien opp passerer du skilt inn til Ole Høylands hule som er et spektakulært sted under en bratt fjellskrent. Bruk gjerne litt tid der før turen går videre mot Guritjønn.

Følg stien videre mot Guritjønn og ta av stien til høyre etter ca. 300 meter ved skilt merket «Til topps i Tveit». Her må du følge de rosa merkene helt frem til stien heller kraftig nedover. Her vil et nytt skilt med «Til topps i Tveit» stå. Drei svakt til høyre og følg merkene. Etter hvert åpner det seg opp en nydelig utsikt over Kvalemoen, Tveit Kirke, Dønnestad og utover fjorden mot Kristiansand.

Her er et praktfullt sted å sitte i soloppgangen eller solnedgangen og nyte frokost eller kveldsmat i det fri.



Stedet kan ha fått navn etter at området har blitt brukt til å gjemme unna tyvgods og det er jo ikke utenkelig når vi vet at Ole Høyland var en mestertyv som sikkert gjemte unna ting i dette området. Kanskje noen finner noe av hans tyvgods en vakker dag!



KROKTJØNN NORD 115 moh.





2,8 km
èn veg



1,5 timer
tur/retur



Svak
stigning

Turmålet for denne turen er en fin liten topp som ligger like nord for Krokstjønn. Her er det ikke spektakulær utsikt, men et fint sted for en stille rast. Kassa står i det vestligste punktet for Tveitvann naturreservat, så her får du mulighet til å utforske flott natur på veien.



Utgangspunktet for turen er tømmervelta midt i bakken i Brattvollsheia. Herfra er det bare å følge merket sti mot Mørkestøltjønn. Det er ca. 1,5 kilometer på traktorvei før du kommer til Mørkestøltjønn. Det kan være litt gjørmete på veien inn, så godt fottøy er å anbefale. Videre kan du enten gå den litt tørrere stien opp til venstre forbi vannet, eller fortsette på traktorveien rett frem hvor det er litt mer gjørmete. Følg stien videre mot Krokstjønn rundt nordenden av vannet. Her er det flere nye klop-

per, så faren for å bli våt på beina er mindre enn tidligere. Når stien svinger litt inn i skogen og bort fra vannet passerer du en liten severdighet. Her står det nemlig rester av en gammel buss på høyre side av stien. Hvordan denne havnet her, og hvem som fikk den fraktet inn, kan du lese om på den nye info-tavla som er satt opp.

Følg stien videre til den svinger opp kleiva mot Krokstjønn. Når du kommer opp til myra ser du Turløpegruppas lengste prosjekt: en gangbane på ca. 150 meter på

myra inn mot vannet. Da kan du sende en varm tanke til de såre skuldrene som har båret dragerne inn hit! Ta til venstre mot Tveidevannsdalen i neste stikryss. Etter hvert går stien litt opp fra vannet. Når stien tar en krapp høyresving, står det et til topps-skilt ned til venstre. Herfra er det merket med rosa fliser de siste par hundre meterne til kassa.

Returen kan gå samme vei, men det anbefales å ta turen over Prestehei og Svinehei hvor du i partier får fin utsikt over Tveitvannet.

SKREDDERHELLEREN 75 moh.





1,0 km
èn veg



45 min
tur/retur



Svak
stigning



veien innover til første stikryss. Herfra tar du ned til høyre langs bekken mot den lille broa i enden av Hestemyr. Broa ble laget Turgruppa i 2019 av gamle løypeskilt. Test deg selv og sjekk hvor mange stedsnavn du kjenner. Har du vært på tur til alle disse stedene i Tveit? Etter broa går ferden videre over Svinehei og

ren og målet for turen.

Skredderhelleren er kjent fra gammelt av, og har mye historie knyttet til seg. Lengst sør mot høyspentlinja er det tatt prøver av torvlaget og funnet et tykt lag kull - trolig ei gammel kokegrop. Det skal også ha blitt sendt radiomeldinger herfra under 2. verdenskrig. Andre kjente hellere i Tveit er Krågebuhelleren, Fænselleren med Ole Høylands hule, Vandalselleren øst for Farvannet, Trollhelleren ved Havsyn, Torstenshelleren ved Storemyr og helleren nord for Mørkestøltjønna.

Denne turen går til Skredderhelleren. Helleren er mellom 0,5 og 3 meter dyp, og omtrent 70 meter lang. Dette er en av Tveits fineste og største hellere, og for mange en ukjent perle ikke langt fra bebyggelsen.

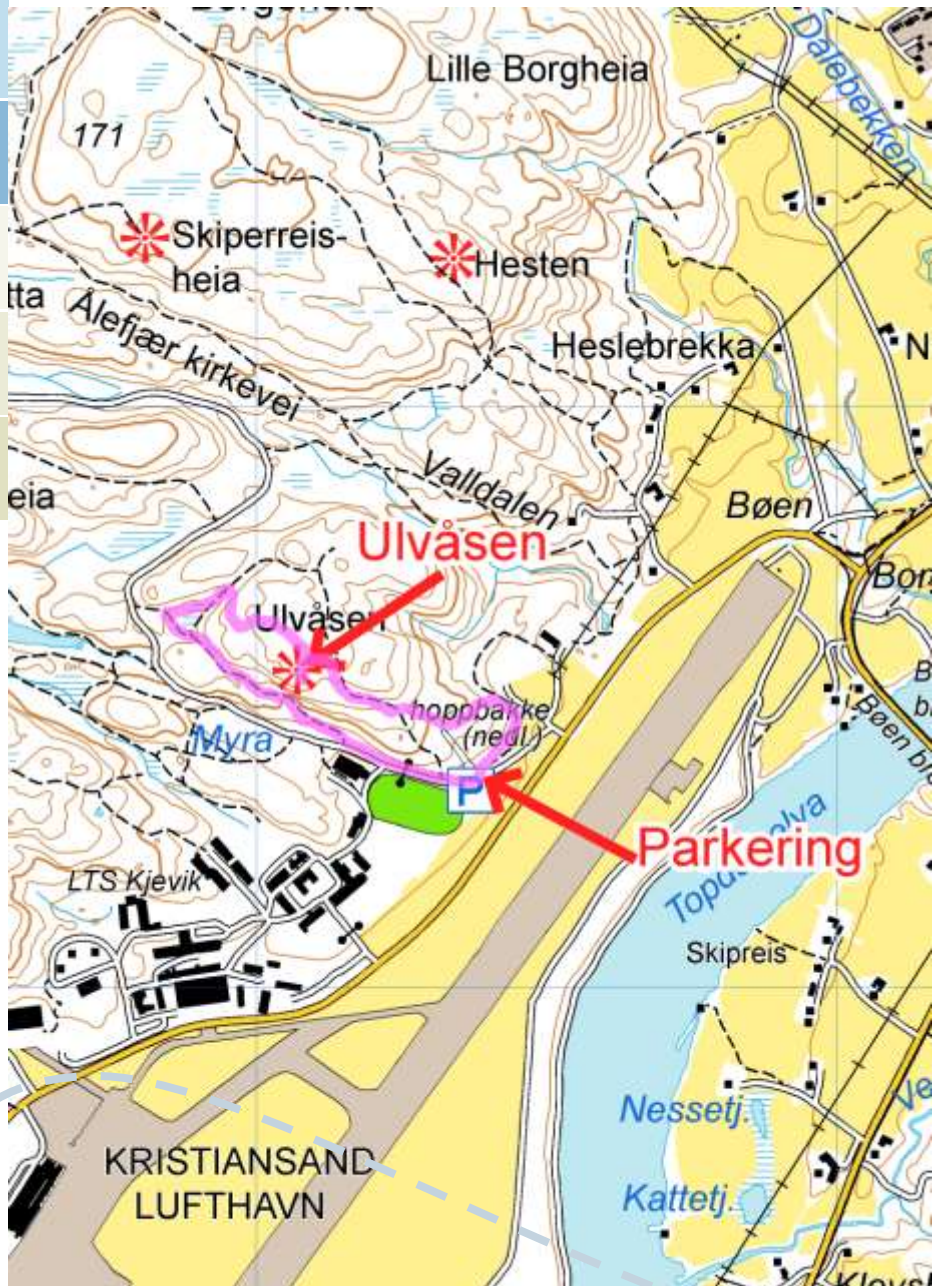
Merk at denne turen er en av årets korteste turer, og passer for barn. Langs løypa og i umiddelbar nærhet er det også mye spennende å se og utforske. Parker bilen ved tømmervelta i siste sving før toppen av Brattvollsheia. Følg drifts-

til høyre i neste stikryss langs høyspentlinja. Nede ved Skreddermyr møter du igjen bekken som kommer helt inne fra Krogstjønn og Mørkestøltjønna. Denne krysser du over, men vær forsiktig på regnfulle dager - det kan være mye vann og glatte steiner. Snart er du fremme i neste stikryss. Herfra er turmulighetene mange, men vi skal opp til høyre. Følg stien langs kanten av myra og opp lia ca 30 meter. Oppe til venstre ruver nå den mektige helle-


Vi anbefaler to avstikkere herfra: enten tilbake og ned til Brattefoss – ett av turmålene fra «Til Topps i Tveit» 2020. Eller oppover stien over Lauvåsen hvor løypa følger restene av det som kan være deler av den eldgamle Lømsland kirkevei hvor den stuper ned skaret mot Møllesvingen og Tveit Kirke.


Kilde: kulturminnesok.no

ULVÅSEN 93 moh.



 1,2 km
èn veg

 45 min
tur/retur

 Svak
stigning

Turen til Ulvåsen starter på parkeringsplassen ved idrettsbanen på Kjevik. Med sine 1.2km t/r, eller 1.7km som rundtur, er dette en tur som passer godt også for de yngste turgåerne. Fra parkeringsplassen tar du til høyre og følger rosamerkene i



stien som går parallelt med veien. Etter kun få meter går svingen opp til venstre, og stiger lett opp mot et hogstfelt. Rett før hogstfeltet fører merkingen igjen mot venstre. Herfra følger du de rosa merkene frem til målet for turen med en nydelig utsikt over flyplassen, mot Hamresanden og videre utover Topdalsfjorden.

Når du forlater Ulvåsen og kommer ca. 30m tilbake på stien, anbefaler vi at du tar til venstre der du ankom fra høyre. Herfra markerer de rosa treflisene en liten ekstra sløfye som vil forlenge turen med ca. 500m. På rundturens

nordligste punkt må du ned en liten fjellskråning, men en liten sikk-sakk på stien gjør at du kommer enkelt ned. Fortsett å følge merkingen, og du er snart tilbake ved utgangspunktet.

På turen vil du kunne se mange spor etter år med militær aktivitet i området. Alt fra

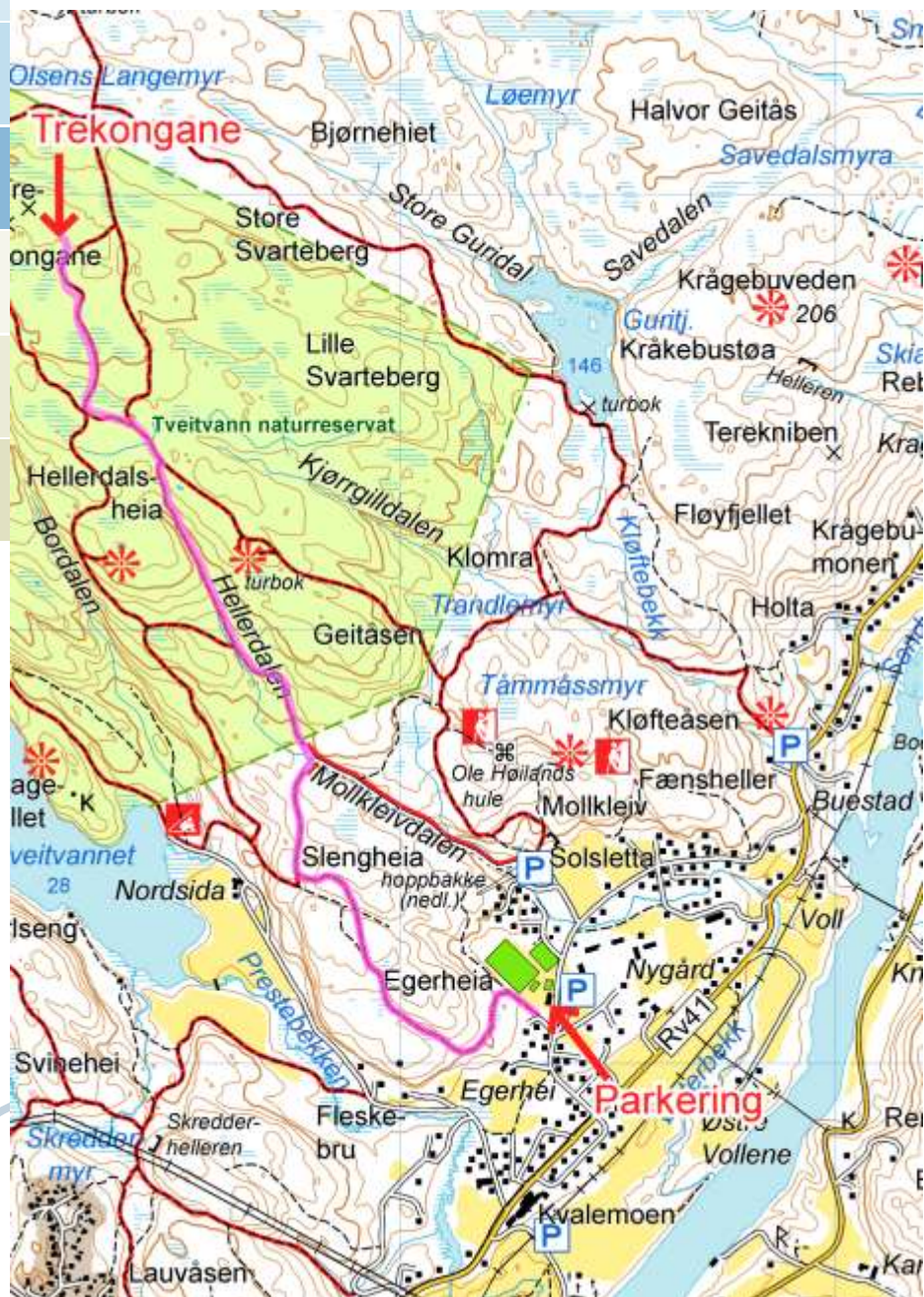
rester etter den gamle hoppbakken på Kjevik til et ukjent antall «skyttergraver» og stillinger som tusenvis av soldater opp gjennom årene har bygget og trent i. Kan være spennende for både store og små! (Se for øvrig faktaboks om Kjevik).

I februar 1946 startet de første elevene opp sin utdanning ved Flyvåpenets Tekniske Skole på Kjevik. Skolen hadde da blitt flyttet fra sin tidligere lokasjon på Kjeller og har siden vært et stadig voksende sentrum for all teknisk utdanning i Luftforsvaret. Frem til 1997 var det teknisk fagskole på Kjevik hvor også sivile elever kunne ta sin utdanning.

Tidlige sjefer ved skolen hadde et stort engasjement for lokalsamfunnet, og må ta mye av æren for sameksistensen med befolkningen i Tveit. Her hadde Soldatheimen med sin kino og kantine en sentral rolle, og mangt et livslangt forhold har sitt utspringe her. Det var derfor et stort tap, ikke bare for Luftforsvaret på Kjevik men for hele Tveit, da det gamle tyske velferdsbygget brant ned i 1985. Et Stortingsvedtak fra november 2016 medfører dessverre at all militær aktivitet på Kjevik skal opphøre innen utgangen av 2025.



TREKONGANE 150 moh.





2,8 km
èn veg



2 timer
tur/retur



Moderat
stigning

Velkommen til et rolig sted i Prestegårdsskogen i Tveit. Her er det mulig å komme til fra alle utgangspunkt i løypenettet i Sannesheia. Fin rasteplass og fint å fyre opp bål når det er tid og forhold for det!

Vi vil anbefale å parkere ved idrettsplassen og gå over Egerhei for så å følge veien videre mot Heietjønn og så mot Daleflyene. I et stikryss på vei inn til Daleflyene står en av mange karttavler over hele løypenettet

med en markering med «Til topps i Tveit»-skilt og herfra er det merket med rosa trefliser frem til turmålet. Her er det mulig å fortsette mot Heietjønn, derfor er denne avstikkeren merket videre til Vinkjellemyra og Vinkjella.

Opprinnelsen til navnene her er at Trekongane er en myr med trær på og i området her har de drevet med tjærebrenning noe som dalen nedover bærer navn av Tjørhjelldalen. Området har tre koller på myra og

dette er et område med både rådyrtråkk og elgtråkk, så er du i skumringen eller en tidlig morgen så kan du oppleve å se spesielt rådyr.

Ikke langt herfra er det også et annet fenomen som har navnet Vinkjella. Et oppkomme som alltid har kalt og friskt vann hele sommeren, mens den aldri fryser om vinteren selv ikke når det har vært så kaldt som det var i februar i år.



**coop
prix**

Tveit

7-23



Husk! 2% kjøpeutbytte
i Coop Sar-Vest



HØIEHEI 183 moh.





3 km
èn veg



2,5 timer
tur/retur



Moderat
stigning

Turen til Høiehei anbefales som en flott rundtur i turområdet Lømslandsheia. Selve gården Lømsland ligger vestover under Husefjellet nord for Bjåvannet og golfbanen. Og Lømslandsheia er den høye heia som følger østover langs Farvannet fra Lømsland mot Tveit og

Brattvollsheia. Høiehei ligger da innerst i dette området, ikke langt fra driftsveiene som kommer opp fra Lømsland og Bjelle, i løypenettet turløypegruppa merket våren 2015.

Parker bilen ved tømmervelta i siste sving før toppen av Brattvollsheia. Du må gjerne gå den ytre runden via Varen, som er et populært og flott utsiktspunkt. Videre følger



du den blåmerkede og flotte turstien som snirkler seg mellom blåbærling og skrinne svaberg. Etter høyspentmastene kommer første stikryss med karttavle. Kommer du fra Varen, skal du her til venstre mot Skaudehei. Vi er nå inne på den gamle Lømsland kirkevei som var et eget turmål i 2020. Tveit Kirke er blant Sørlandets eldste kirker. I eldre tider kunne veien til kirken være lang og tøff.

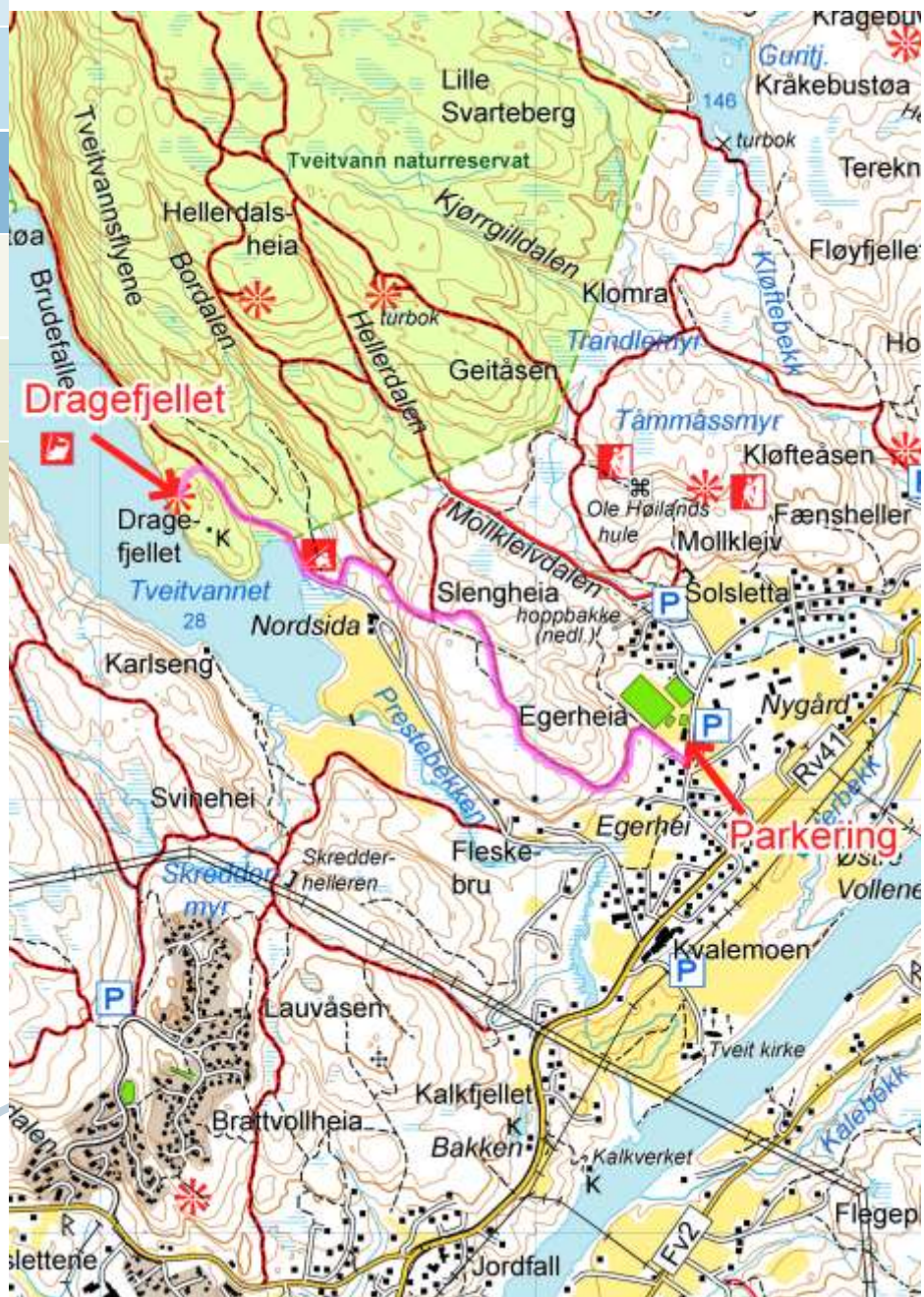
Man reiste med hest eller til fots. Heiene langs Topdalselva har derfor mange kjente kirkeveier etablert lenge før moderne veier ble ryddet. Denne kirkeveien er nærmere beskrevet på egen infotavle som du snart passerer på venstre side. Løypa stikker så inn i skogen over Skaudehei, før den senere stuper

bratt ned mot myra øverst i Bestedalen. På andre siden av myra bærer det så opp igjen, og når løypa på toppen brått snur mot øst, ser du skiltet «Til rasteplass». Følg dette, så er du snart ved turmålet.

Returen anbefales via idylliske Mørkestøltjønn. Fortsett stien videre ca en kilometer nedover heia, og traktorveien langs Mørkestøl ut til Brattvollsheia hvor vi startet.



DRAGEFJELLET 65 moh.





1,8 km
èn veg



1,5 timer
tur/retur



Moderat
stigning

Turen til Dragefjellet starter ved idrettsplassen på Solsletta. Følg blåmerket løype over Egerhei, som delvis går langs en fin, gammel ferdselsvei. Du kommer etter ca 1 km til første løypekryss, hvor du



svinger av mot venstre i retning Tveitvannet. Vel nede den litt steinete kleiva, kommer du ut på snuplassen ved Tveitvannet. Her går du mot høyre og passerer en fin gapahuk hvor du kan ta en pust i bakken. Nå er det ikke langt igjen før du er framme. Et lite skilt langs stien forteller deg at du beveger deg inn i Tveitvannet naturreservat. Reservatet er over 3 km² stort og virkelig verdt et nærmere øyensyn. Kanskje stusser du litt når du kommer inn i et lite

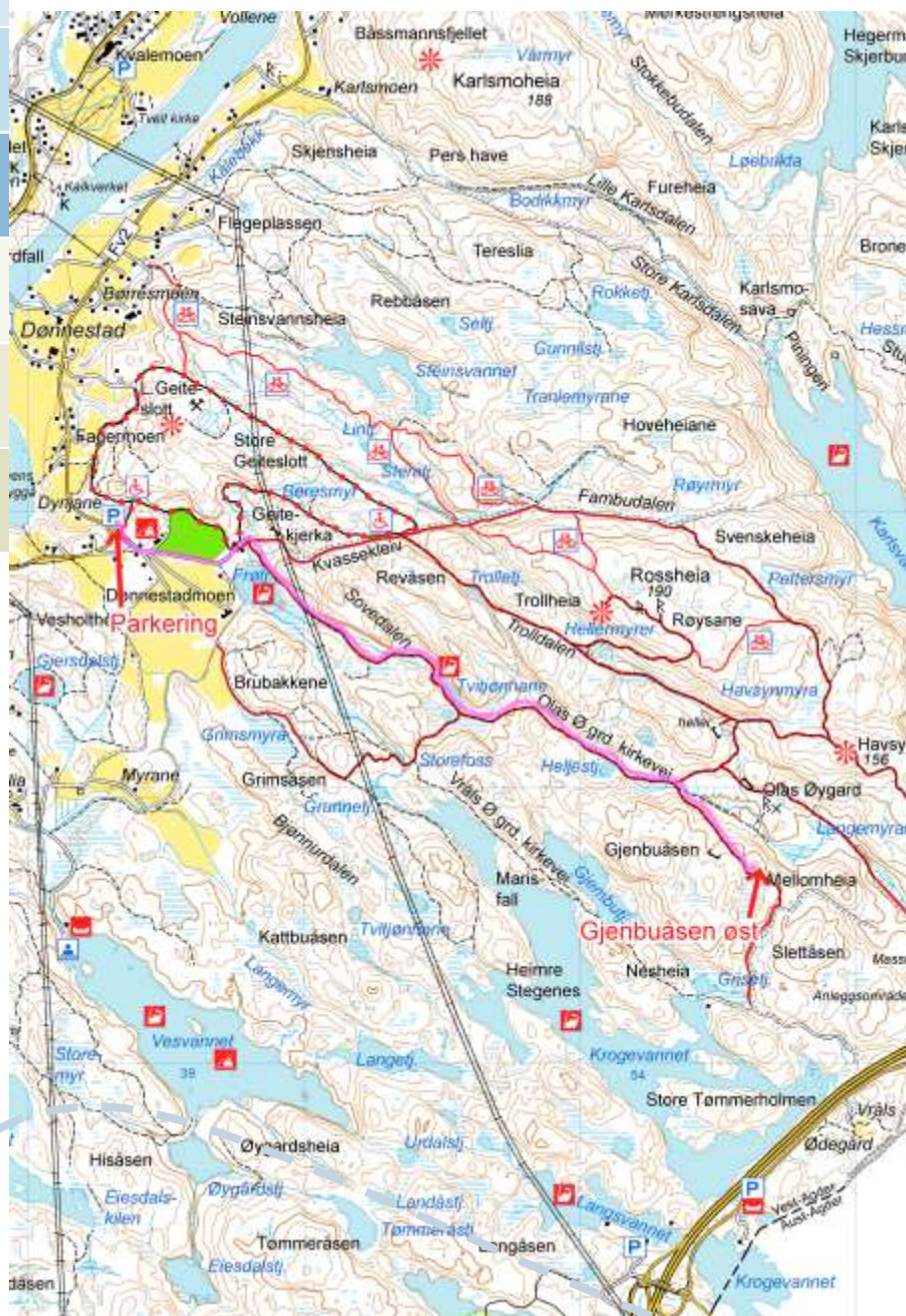
hogstfelt langs stien. Det er vanligvis ulovlig å hogge skog i et naturreservat, men i dette tilfellet er det nettopp for å ta vare på reservatet at skog er hogd. Det er nemlig grana, og særlig den fremmede og uønskede sitkagrana, som er fjernet i dette området og flere andre steder. Dette for å ta vare på den viktige edelløvskogen som vokser her. Gløtter du opp langs den bratte stuprekka til høyre for stien, vil du se noen av de flotte gamle eike-

trærne som reservatet er kjent for.

Etter et lite stykke langs stien, ser du et skilt som peker mot «Til topps i Tveit». Her starter den rosa merkingen og den siste bakken opp før du omsider står på toppen av Dragefjellet. Her har du flott utsikt over Tveitvannet og omkringliggende skog. Vær forsiktig og ikke gå for langt ut på kanten av stupet. Det er langt ned!



GJENBUÅSEN ØST 118 moh.





3,2 km
èn veg



2 timer
tur/retur



Moderat
stigning

Denne turen starter på parkeringsplassen til lysløypa på Dønnestad. Herfra går du grusveien forbi Dønnestad idrettsplass og følger skilting til Havsyn via Tvitjønnane. Like etter at du har kommet inn i sko-



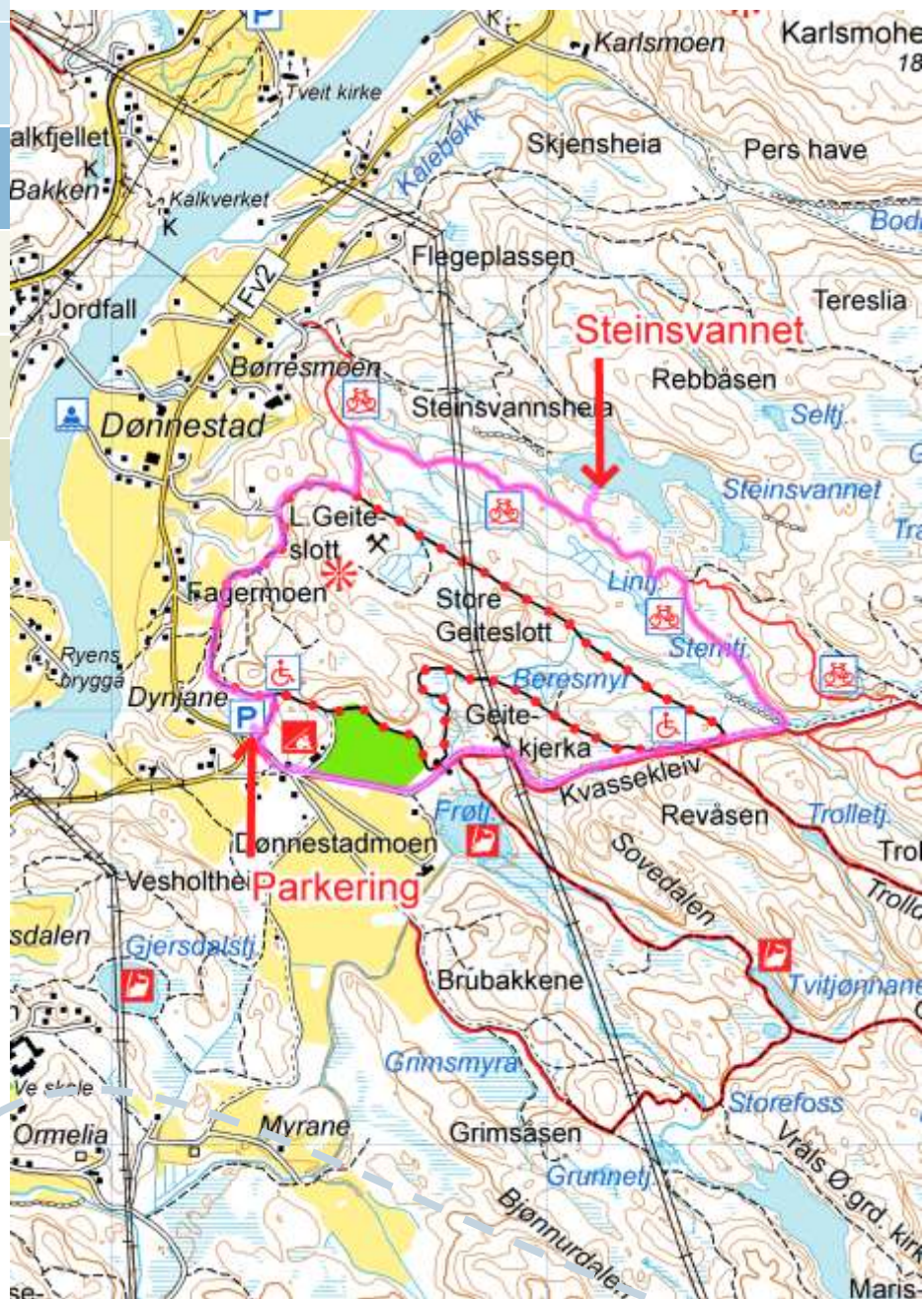
gen passerer du idylliske Frøtjønn. Den neste kilometeren går i behagelig flatt terreng langs fin traktorvei. Ved idylliske Tvitjønnane kommer du til et veiskille. Fortsett veien i retning Havsyn. Snart er du ved Heljestjønn, et lite, idyllisk myrtjern. I neste kryss ser du skiltet til Krogtjønn. Dette er en ny tursti vi merket i fjor. Den følger en gammel driftsvei som nå er ryddet fram igjen. Litt oppi bakken skifter skogen fra gran til majes-

tetisk eikeskog. Når bakken tar slutt og terrenget slaker ut ser du turmålet på en liten, men markert høyde rett til venstre for stien. Du er framme! Returen anbefaler vi sterkt at du går videre på stien du er begynt på, slik at du kommer til Krogvannet. Stien er ikke merket, men den er tydelig og enkel å følge. Et annet godt tips for denne turen, er at du skaffer deg fiskekort for Kristiansand. Da kan du prøve deg i både Frøtjønn og Krogvannet.

I begge vannene er det store muligheter for å få ørret på kroken.



STEINSVANNET 87 moh.





2 km
èn veg



1,5 time
tur/retur



Moderat
stigning

Turen til Steinsvannet starter fra parkeringsplassen ved lysløypa på Dønnestad. Vi har lagt opp til å gå en rundløype, hovedsakelig fordi da får man en lengre tur langs den spennende sykkelløypa som går i området. Fra parkeringsplassen anbefaler vi at man starter rundturen med å gå østover langs fotballbanene. Deretter følges grusveien i retning Havsyn før man etter hvert kommer inn på lysløypa igjen. Når denne i østenden svinger kraftig til venstre, går man i stedet rett fram - på turløypeskiltet står det «Havsyn via Fambudalen». Etter bare et par hundre meter skal du følge en traktorvei som tar kraftig til venstre. Her står det et «Til topps i Tveit»-skilt som hjelper deg. Nå kommer du etter hvert inn på det flotte og spennende offroadsyk-



kelnettet som ildsjeler i Tveit har brukt mye tid og krefter på å lage. Stiene er lettgatte og er krydret med noen større og mindre bruer. Særlig brua som er avbildet over, er spektakulær. Følg godt med langs stien, for avstikkeren til Steinsvannet og turpost-

kassa kan komme litt brått på. Men du vil se «Til topps i Tveit»-skiltet som viser deg veien. På returen anbefaler vi at du fortsetter videre på sykkelløypa. Etter en stund deler stien seg og du skal følge merkingen til «Lysløypa».



REGISTRERINGSKORT

Premiering:

Ved sesongslutt vil vi foreta en trekning blant alle som har sendt inn kupongene pr. post, sendt oss kodeordene på e-post eller skrevet seg inn i gjesteboka på mobilappen DNT SjekkUT (gratis).



Send kupongen til: Tveit IL v/Lars J Sundsdal, Solsletta 4, 4658 Tveit.

Eller samle kodene og send til lars-sundsdaal@hotmail.com

TURMÅL	DATO	KODE
BRENNVINSTJØNNA		
TJUNEDALSHEIA		
KROKTJØNN N		
SKREDDERHELLEREN		
ULVÅSEN		
TREKONGANE		
HØIEHEI		
DRAGEFJELLET		
GJENBUÅSEN ØST		
STEINSVANNET		

NAVN: TLF:

ADRESSE:

POSTNR.: STED: